

«УТВЕРЖДАЮ»
Заместитель начальника
ОГИБДД УМВД
России по г. Сургуту
подполковник полиции
_____ Духовников Е.В.
« 18 » 05 2018 г.

«УТВЕРЖДАЮ»
Директор МБОУ СОШ № 18
имени В.Я. Алексева
_____ Е.В. Калганова
« 18 » 05 2018 г.

«СОГЛАСОВАНО»
Заместитель Главы города
_____ А.А. Жердев
« 01 » 06 2018 г.

ПАСПОРТ

дорожной безопасности образовательной организации, расположенной на
территории автономного округа
муниципального бюджетного общеобразовательного учреждения средней
общеобразовательной школы № 18 имени В.Я. Алексева

2018г.

Общие сведения

Муниципальное бюджетное общеобразовательное учреждение средняя общеобразовательная школа № 18 имени Виталия Яковлевича Алексеева

(Полное наименование образовательного учреждения)

Тип ОУ общеобразовательное

Юридический адрес ОУ 628400 г. Сургут, ул. Энергетиков дом 5, корпус 1

Фактический адрес ОУ 628400 г. Сургут, ул. Энергетиков дом 5, корпус 1

Руководители образовательного учреждения:

Директор (заведующий) Калганова Елена Валериевна 23-00-35
(фамилия, имя, отчество) (телефон)

Заместитель директора по учебной работе Пушнякова Ирина Дмитриевна 23-00-82
(фамилия, имя, отчество) (телефон)

Заместитель директора по воспитательной работе Арапова Оксана Анатольевна 23-00-82
(фамилия, имя, отчество) (телефон)

Ответственные работники муниципального органа образования Ведущий инженер отдела эксплуатации и обеспечения безопасности департамента образования Администрации города Скворцов Евгений Алексеевич
(должность) (фамилия, имя, отчество)

52-53-48
(телефон)

начальник отдела воспитания и дополнительного образования Коркунова Елена Владимировна
(должность) (фамилия, имя, отчество)

52-53-63
(телефон)

Ответственные от Госавтоинспекции Старший инспектор ОИАЗ ОГИБДД УМВД России по г.Сургуту, капитан полиции Белинская Н.С.
(должность) (фамилия, имя, отчество)

76-10-31
(телефон)

Ответственные работники ОУ заместитель директора по внешкольной Арапова О.А.
(фамилия, имя, отчество)

за мероприятия по профилактике детского травматизма

внеклассной воспитательной работе

(должность)

23-00-82

(телефон)

Руководитель или ответственный работник дорожно-эксплуатационной организации, осуществляющей содержание улично-дорожной сети (УДС)*

Директор СГМУП «ДорРемТех»

(должность)

Поводырев М.Г.

(фамилия, имя, отчество)

23-59-73

(телефон)

Руководитель или ответственный работник дорожно-эксплуатационной организации, осуществляющей содержание технических средств организации дорожного движения (ТСОДД)*

Директор СГМУЭП «Горсвет»

(должность)

Кузнецов С.Л.

(фамилия, имя, отчество)

34-62-53

(телефон)

Количество (обучающихся, воспитанников) 1209 по состоянию на 01.05.2018г

Наличие уголка по БДД имеется, рекреация, 1 этаж и в каждом кабинете 1-11 классов

(если имеется, указать место расположения)

Наличие класса по БДД имеется, 2 этаж, 219 кабинет

(если имеется, указать место расположения)

Наличие автогородка (площадки) по БДД отсутствует

Наличие автобуса в образовательном учреждении отсутствует

(при наличии автобуса)

Владелец автобуса не имеется
(образовательное учреждение, муниципальное образование и др.)

Время занятий в образовательном учреждении:

1-ая смена: 8.00 –13.00 (период)

2-ая смена: 13.30 –19.00 (период)

внеклассные занятия: 8.00 –20.00 (период)

Телефоны оперативных служб: 112, 01, 02, 03

Пояснительная записка к Паспорту дорожной безопасности образовательной организации.

1. Паспорт дорожной безопасности образовательной организации (далее – Паспорт) предназначен для отображения информации об образовательной организации (далее – ОУ) с точки зрения обеспечения безопасности детей на этапах их перемещения "дом – ОО – дом", для использования преподавательским составом и сотрудниками ГИБДД в работе по разъяснению безопасного передвижения и поведения детей на улично-дорожной сети вблизи ОО и на маршруте "ОО – дом", для подготовки мероприятий по предупреждению детского дорожно-транспортного травматизма.

Паспорт ведется ответственным сотрудником образовательной организации совместно с сотрудниками ГИБДД, которые оказывают помощь в разработке Паспорта, а также при внесении необходимых изменений в отдельные разделы Паспорта (схемы, перечни мероприятий по предупреждению ДТП с участием обучающихся).

Паспорт выполняется в трех экземплярах, утверждается директором ОО, начальником ОГИБДД УМВД России по г. Сургуту и согласовывается с заместителем главы Администрации города.

2. Типовой Паспорт должен иметь титульный лист и содержать следующие разделы:

- Общие сведения;
- План-схемы;
- Рекомендации по реализации мероприятий по проведению проверок территорий ОО, подъездных путей и пешеходных переходов.

2.1. Титульный лист содержит надпись «Паспорт дорожной безопасности образовательного учреждения» и наименование образовательного учреждения.

В верхней части листа справа надпись «Утверждаю» и реквизиты (ФИО, дата утверждения) руководителя образовательной организации, начальника ОГИБДД.

Слева надпись «Согласовано» и реквизиты (ФИО, дата утверждения) заместителя главы Администрации города.

Внизу листа указывается год подготовки Паспорта.

2.2. Раздел «Общие сведения» содержит следующую информацию:

- Наименование ОО;
- Тип ОО;
- Юридический адрес ОО;
- Фактический адрес ОО (если отличается от юридического);
- Руководители ОО: Директор (заведующий);
Заместитель директора по учебно-воспитательной работе;
Заместитель директора по внеклассной внешкольной воспитательной работе;
- Ответственный от муниципального органа образования (телефон, адрес);
- Ответственный от Госавтоинспекции (телефон, адрес);
- Ответственные за мероприятия по профилактике детского травматизма в ОО (телефон, адрес);
- Руководитель или ответственный работник дорожно-эксплуатационной организации, осуществляющей содержание УДС (телефон, адрес);
- Руководитель или ответственный работник дорожно-эксплуатационной организации, осуществляющей содержание ТСОДД (телефон, адрес);
- Количество учащихся;
- Наличие уголка по БДД (если имеется, указать место расположения);
- Наличие класса по БДД (если имеется, указать место расположения);
- Наличие автогородка (площадки) по БДД (если имеется);
- Наличие автобуса в ОУ;
- Расписание занятий в ОУ: 1-ая смена:
2-ая смена:

- Телефоны: оперативных служб: МЧС, Полиция, Скорая помощь;
дорожно-эксплуатационных организаций, осуществляющих
содержание УДС;

2.3. План-схемы, размещенные в Паспорте:

- 1) схема района расположения ОУ, пути движения транспортных средств и обучающихся;
- 2) схема организации дорожного движения в непосредственной близости от образовательного учреждения с размещением соответствующих технических средств, маршруты движения детей и расположение парковочных мест;
- 3) пути движения транспортных средств по территории образовательного учреждения к местам разгрузки/погрузки и рекомендуемые безопасные пути передвижения детей (обучающихся, воспитанников).

Содержание

I. План-схемы образовательной организации.

1. Район расположения образовательной организации, пути движения транспортных средств и детей (обучающихся).
2. Схема организации дорожного движения в непосредственной близости от образовательной организации с размещением соответствующих технических средств организации дорожного движения, маршрутов движения детей (обучающихся, воспитанников) и расположения парковочных мест.
3. Пути движения транспортных средств по территории образовательной организации к местам разгрузки/погрузки и рекомендуемые безопасные пути передвижения детей (обучающихся, воспитанников) - (схема).

Пояснительная записка

План-схема района расположения ОО, пути движения транспортных средств и обучающихся:

1. Район расположения образовательной организации определяется группой жилых домов, зданий и улично-дорожной сетью с учетом остановок общественного транспорта, центром которого является непосредственно образовательная организация;

2. Территория, указанная в схеме, включает в себя:

- образовательная организация;
- жилые дома, в которых проживает большая часть детей (обучающихся) данной образовательной организации;
- проезжую часть и тротуары;

3. На схеме обозначено:

- расположение жилых домов, зданий и сооружений;
- сеть автомобильных дорог;
- пути движения транспортных средств;
- пути движения детей (обучающихся) в/из образовательной организации;
- уличные (регулируемые / нерегулируемые) пешеходные переходы;
- названия улиц и нумерация домов.







Для изучения безопасности движения детей на схеме обозначены наиболее частые пути движения обучающихся от дома (от отдаленных остановок маршрутных транспортных средств) к ОО и обратно:

При нанесении маршрутов движения детей было уделено особое внимание опасным зонам, где часто дети (ученики) пересекают проезжую часть не по пешеходному переходу.

І. План-схемы образовательного учреждения

Район расположения образовательного учреждения, пути движен транспортных средств и детей (обучающихся, воспитанников)



-  - движение детей (обучающихся) в (из) ОУ
-  - движение транспортных средств
-  - жилая застройка
-  - подземный гараж
-  - проезжая часть
-  - тротуар

Пояснительная записка

Схема организации дорожного движения в непосредственной близости от образовательной организации с размещением соответствующих технических средств, маршруты движения детей и расположение парковочных мест:

1. Схема организации дорожного движения ограничена автомобильными дорогами, находящимися в непосредственной близости от образовательного учреждения;

2. На схеме обозначено:

- здание ОО с указанием территории, принадлежащей непосредственно ОО, указано ограждение территории ОО;
- жилые дома, здания и сооружения;
- автомобильные дороги и тротуары;
- уличные регулируемые / нерегулируемые) пешеходные переходы на подходах к ОО;
- дислокация существующих дорожных знаков и дорожной разметки;
- другие технические средства организации дорожного движения;
- направление движения транспортных средств по проезжей части;
- направление безопасного маршрута движения детей (учеников);

3. На схеме указано расположение остановок маршрутных транспортных средств и безопасные маршруты движения детей (учеников) от остановочного пункта к ОО и обратно.

Схема организации дорожного движения в непосредственной близости от образовательного учреждения с размещением соответствующих технических средств организации дорожного движения, маршрутов движения детей (обучающихся, воспитанников) и расположения парковочных мест.



	- движение детей (обучающихся) в (из) ОУ
	- движение транспортных средств
	- жилая застройка
	- подземный гараж
	- проезжая часть
	- тротуар
	- ограждение ОУ и стоянки транспортных средств

Пояснительная записка

Схема маршрутов движения организованных групп детей (обучающихся) от образовательной организации к стадиону, парку или спортивно-оздоровительному комплексу.

В паспорте дорожной безопасности образовательного учреждения не представлена схема маршрутов движения организованных групп детей (обучающихся) от образовательного учреждения к стадиону, парку или спортивно-оздоровительному комплексу, так как учебные занятия вне территории образовательного учреждения не проводятся.

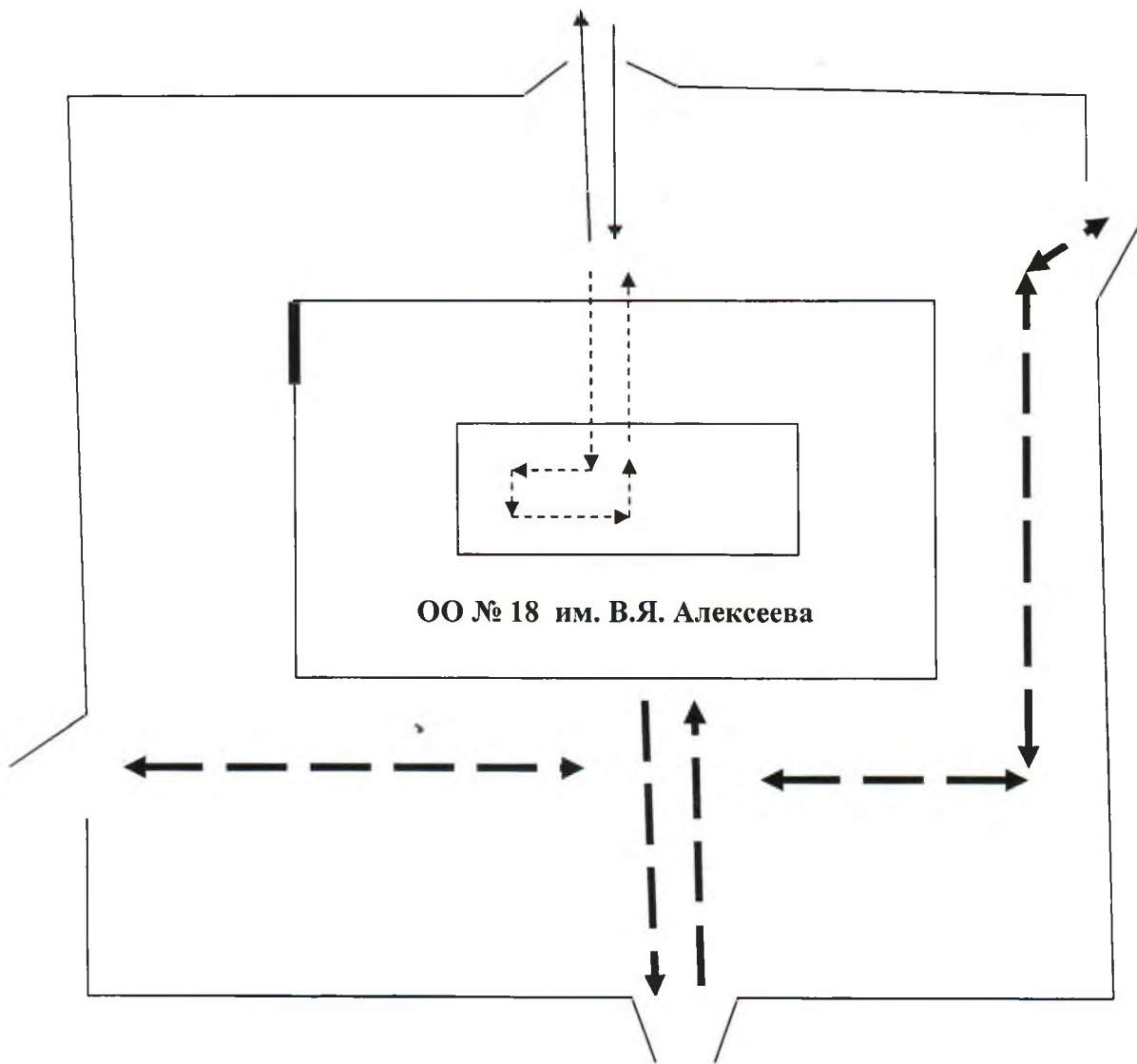
Пояснительная записка






Пути движения транспортных средств по территории образовательного учреждения к местам разгрузки/погрузки и рекомендуемые безопасные пути передвижения детей (обучающихся).

На схеме указана примерная траектория движения транспортных средств по территории ОУ, в том числе место погрузки/разгрузки, а также безопасный маршрут движения детей во время погрузочно-разгрузочных работ.

В целях обеспечения безопасного движения детей по территории ОУ исключены пересечения пути движения детей и пути движения транспортных средств.

3. Пути движения транспортных средств по территории образовательного учреждения к местам разгрузки/погрузки и рекомендуемые безопасные пути передвижения детей (обучающихся, воспитанников)



-   - въезд/выезд грузовых транспортных средств
-  - движение грузовых транспортных средств по территории образовательной организации
-  - движение детей (обучающихся, воспитанников) на территории образовательной организации
-  - место разгрузки/погрузки

Пояснительная записка

Паспорт дорожной безопасности образовательного учреждения не содержит специального раздела, отражающего информацию об обеспечении безопасности перевозок детей (обучающихся) специальным транспортным средством (автобусом), так как доставка детей в образовательное учреждение специальным транспортным средством не осуществляется.

Пояснительная записка

План-схема пути движения транспортных средств и детей (обучающихся) при проведении дорожных ремонтно-строительных работ вблизи образовательного учреждения

При проведении дорожных ремонтно-строительных работ вблизи образовательного учреждения место производства дорожных ремонтно-строительных работ, его обустройство дорожными знаками и ограждениями, иными техническими средствами организации дорожного движения, а также безопасный маршрут движения детей (обучающихся, воспитанников) к образовательному учреждению согласовывается с **ОДД** **ОГИБДД** УМВД России по г. Сургуту.

Прошито, пронумеровано
17 (семнадцать) страниц
Директор МБОУ СОШ № 18 имени В.Я. Алексеева

 Е.В. Калганова

«08» 08 20 18 год

